

REPÚBLICA ORIENTAL DEL URUGUAY
ARMADA NACIONAL
SERVICIO DE OCEANOGRAFÍA HIDROGRAFÍA Y METEOROLOGÍA DE LA ARMADA

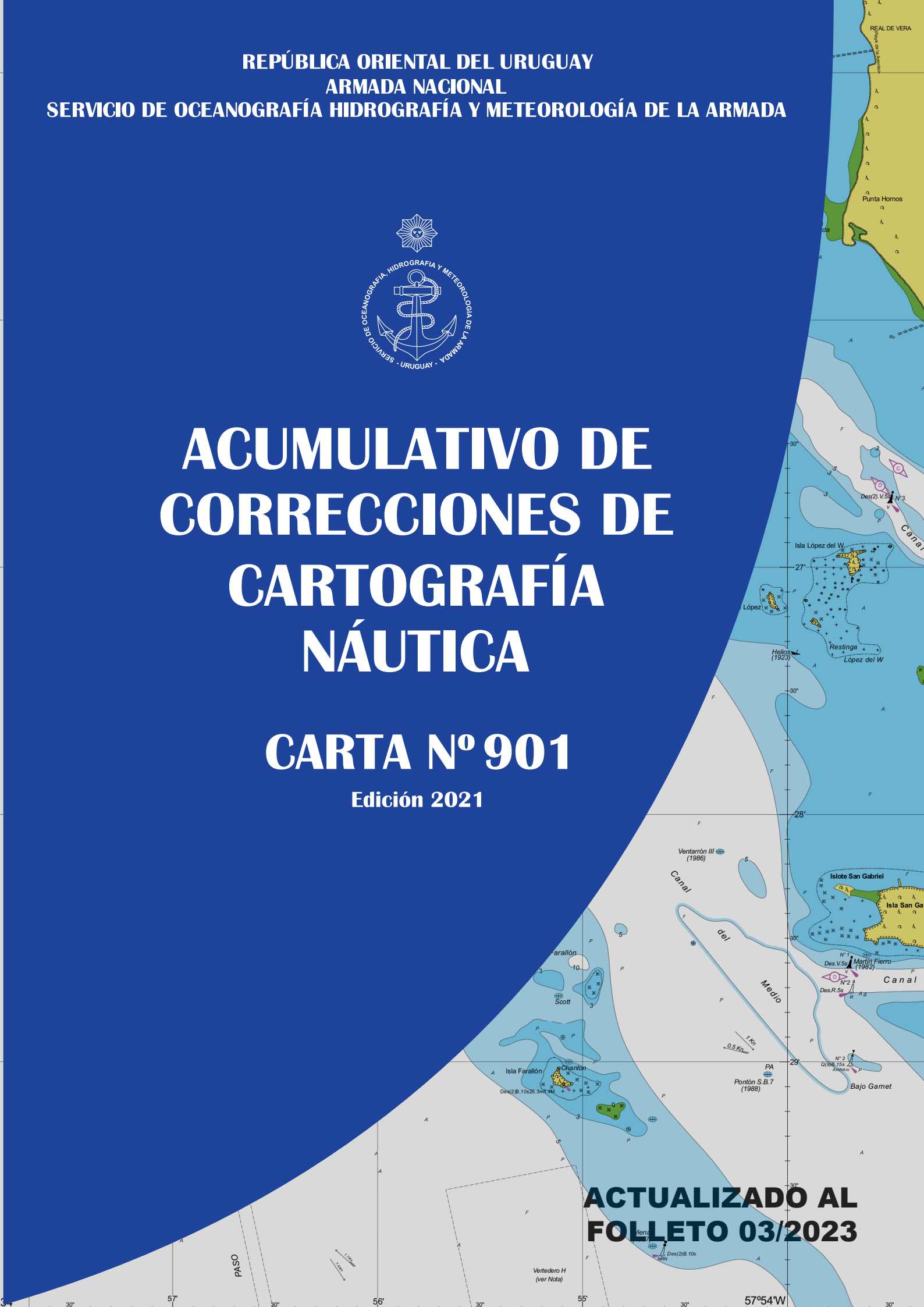


ACUMULATIVO DE CORRECCIONES DE CARTOGRAFÍA NÁUTICA

CARTA N° 901

Edición 2021

**ACTUALIZADO AL
FOLLETO 03/2023**



INSTRUCCIONES

Los Avisos a los Navegantes brindan toda la información de utilidad relacionada con las modificaciones en las ayudas a la navegación, los peligros para la navegación, nuevos sondeos de importancia y de una manera más general, toda información que afecta a las cartas y publicaciones náuticas.

El Servicio de Oceanografía, Hidrografía y Meteorología de la Armada (SOHMA) publica los Avisos a los Navegantes mensualmente a través del Folleto (Publicación N° 8)

Esta publicación incluye todos los Avisos Definitivos que generan un cambio permanente en cada carta náutica. Los mismos son un compendio de los distintos Folletos de Avisos a los Navegantes publicados desde la fecha de impresión de la edición vigente y que afectan a la misma.

Asimismo, cada Aviso Definitivo detallado en esta publicación, refleja únicamente la afectación a la carta específica mencionada, omitiendo los contenidos que refieren a otras cartas náuticas incluidas en la misma corrección.

Los gráficos asociados a Avisos Definitivos, no están incluidos en este compendio, incluyéndose una referencia al Folleto de Avisos a los Navegantes que contiene los mismos para su rápida búsqueda.

Finalmente, el navegante deberá a su vez tener en cuenta las novedades informadas mediante Avisos Generales, Temporarios, Preliminares, Informativos y Radio Avisos Náuticos, las cuales podrá obtener respectivamente a través de la edición vigente de la Publicación N°8.

Por más información acerca de los Avisos Definitivos correspondientes al resto de las Cartas Náuticas vigentes, ver la *Lista Acumulativa de Correcciones en Cartografía Náutica Papel*, Sección II del Folletos de Avisos a los Navegantes.

2021


*68/2021
(Folleto N° 08)

RÍO URUGUAY
PROXIMIDADES PUERTO PAYSANDÚ
NOVEDADES DE BALIZAMIENTO
CARTA NÁUTICA N° 901 Y PLANO "A"
CARTA NÁUTICA N° 901

Eliminar  y leyendas: *Des.R.5s* 32°19.65' S 058°06.92' W
Km 206

Insertar  y leyendas: *Des.R.5s* 32°19.42' S 058°06.58' W
Km 206

CARTA NÁUTICA N° 901 PLANO "A"


Insertar  y leyendas: *Des.R.5s* 32°19.42' S 058°06.58' W
Km 206

Se corrigen Ayudas a la Navegación correspondientes en Lista de Faros (Sección III.2)


Autoridad: SOHMA

RÍO URUGUAY
PAYSANDÚ HARBOR VICINITY
BUOYAGE NEWS
NAUTICAL CHART N° 901 AND PLAN "A"
NAUTICAL CHART N° 901

Delete  and legends: *Des.R.5s* 32°19.65' S 058°06.92' W
Km 206

Insert  and legends: *Des.R.5s* 32°19.42' S 058°06.58' W
Km 206

NAUTICAL CHART N° 901 PLAN "A"

Insert  and legends: *Des.R.5s* 32°19.42' S 058°06.58' W
Km 206

Aids to Navigation are corrected in List of Lights (Section III.2)

Authority: SOHMA

2022

*63/2022
(Folleto N° 10)

RÍO URUGUAY
PROXIMIDADES ARROYO DE LA CURTIEMBRE – TERMINAL PETROLERA ANCAP
NOVEDADES DE BALIZAMIENTO
CARTA NÁUTICA N° 901 (última corrección *68/2021)

Sustituir leyenda *Km 209.8* 32°17.30' S 058°05.90' W
por leyenda *Km 210.8*

Autoridad: SOHMA.

RÍO URUGUAY
ARROYO DE LA CURTIEMBRE VICINITY – PETROLERA ANCAP HARBOR
BUOYAGE NEWS
NAUTICAL CHART N° 901 (previous update *68/2021)

Replace legend *Km 209.8* 32°17.30' S 058°05.90' W
by legend *Km 210.8*


Authority: SOHMA.

2023

*42/2023
(Folleto N° 03)

RÍO URUGUAY
PROXIMIDADES PUERTO PAYSANDÚ - PUENTE INTERNACIONAL GENERAL ARTIGAS
NOVEDADES DE BALIZAMIENTO

CARTA NÁUTICA N° 901 (última corrección *63/2022)

Eliminar		y leyenda	Des.R. 5s	32°19.42' S	058°06.58' W
Insertar		y leyendas	Km 206.5 Q(9)B. 12s	32°19.49' S	058°06.61' W
Sustituir		leyenda por leyenda	Km 211.7 Km 212.7	32°16.25' S	058°06.12' W
		leyenda por leyenda	Km 213.0 Km 214	32°15.58' S	058°06.10' W

CARTA NÁUTICA N° 901 PLANO A

Eliminar		y leyenda	Des.R. 5s	32°19.42' S	058°06.58' W
----------	---	-----------	-----------	-------------	--------------

Autoridad: SOHMA.

RÍO URUGUAY
PAYSANDÚ HARBOR VICINITY - INTERNATIONAL BRIDGE GENERAL ARTIGAS
BUOYAGE NEWS

NAUTICAL CHART N° 901 (previous update *63/2022)

Delete		and legends	Des.R. 5s	32°19.42' S	058°06.58' W
Insert		and legends	Km 206.5 Q(9)B. 12s	32°19.49' S	058°06.61' W
Replace		legend by legend	Km 211.7 Km 212.7	32°16.25' S	058°06.12' W
		legend by legend	Km 213.0 Km 214	32°15.58' S	058°06.10' W

NAUTICAL CHART N° 901 PLAN A

Delete		and legend	Des.R. 5s	32°19.42' S	058°06.58' W
--------	---	------------	-----------	-------------	--------------

Authority: SOHMA.